













LEGENDA:

 KATASTRÁLNÍ MAPA

 SO 101



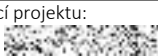



 ZATRAVNĚNÍ

NÁVRH VÝSADBY:

-  TŘEŠEŇ PTAČÍ
-  SLIVOŇ ŠVETSKA
-  SLIVOŇ MIRABELKA
-  JEŘÁB PTAČÍ
-  DUB LETNÍ
-  LÍPA SRDČITÁ
-  KEŘOVÁ SKUPINA (HLOH OBECNÝ, PTAČÍ ZOB OBECNÝ, RŮŽE ŠÍPKOVÁ, BEZ ČERNÝ)

Před zahájením zemních prací vytyčit všechny inženýrské sítě a dodržovat podmínky jejich správců! Zákras inženýrských sítí neslouží jako vytyčovací výkres, kabely nutno vytyčit a jejich hloubkové a směrové uložení ověřit sondami!

Souřadnicový systém: S-JTSK Výškový systém: BPV

|  |  |  |                   |
|--|--|--|-------------------|
| <div><div></div><div>NDCon s.r.o.<br/>Zlatnická 10/1582, 110 00 Praha 1, Česká republika, tel.: +420 224 123 456, IČ: 64939511, DIČ: CZ64939511</div></div> |  |  |                   |
| Vypracoval:<br>   | Vedoucí projektu:<br>     | Autorizace:<br> | Paré:             |
| Kreslil:<br>  | Odpovědný projektant:<br> |  | Podpis:           |
| Investor:<br>Státní pozemkový úřad, pobočka Česká Lípa<br>Dubická 2362/56, 470 01 Česká Lípa   |  |  |                   |
| Stavba:<br>Rekonstrukce polní cesty HC1-R v k.ú. Pavlovice<br>u Jestřebí vč. biokoridoru LBK 1060/1062   |  | Formát:<br>610x297   | Datum:<br>10/2020 |
| Část:<br>D.2. Stavební část - SO 801   | Stupeň:<br>DSP/DPS   | Č. zakázky:<br>770/20  |                   |
| Obsah:<br>Celková situace - část 2   | Měřítko:<br>1:500  | Č. přílohy:<br>D.2.3.2.  |                   |